

1. Datos Generales

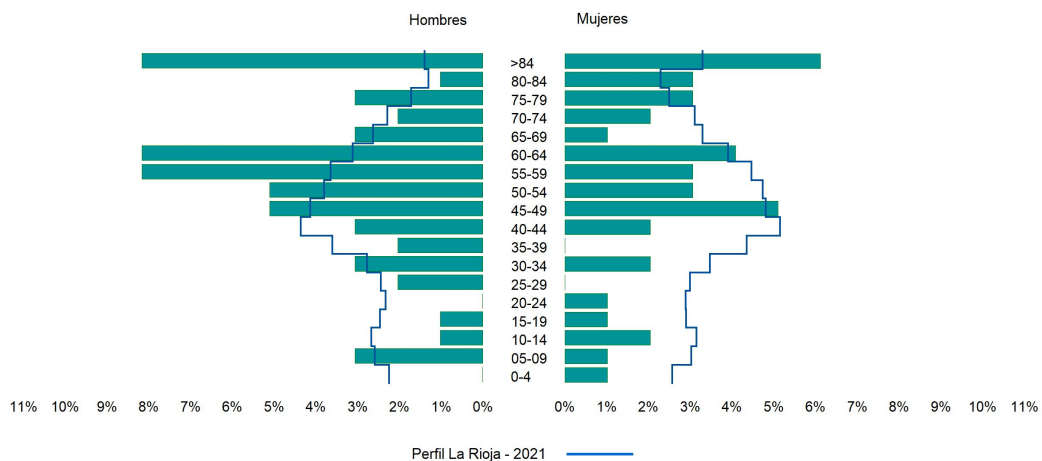
Código INE	26078
Municipio	Hornos de Moncalvillo
Partido judicial	Logroño
Zona de salud	Navarrete
Superficie municipal (Km2)	7,4
Altitud máx. del núcleo de población principal (m)	684
Distancia a la capital	17
Número de núcleos	2



2. Evolución Demográfica

Padrón	2015	2016	2017	2018	2019	2020	2021
Total	91	91	88	92	98	94	96
Hombres	56	55	52	53	58	58	58
Mujeres	35	36	36	39	40	36	38
Densidad	12,3	12,3	11,9	12,4	13,2	12,7	13,0
Extranjeros	7	6	4	6	6	5	6

Hornos de Moncalvillo - 2021



Perfil La Rioja - 2021

3. Índices y tasas de Población (1/1/2021)

	Hornos de Moncalvillo	La Rioja
Ratio de feminidad (Total Mujeres / Total Hombres) x 100	65,52	102,63
Índice de infancia (Pob. de 0 a 14 / Pob. Total) x 100	8,33	14,12
Índice de tendencia (Pob. de 0 a 4 / Pob. de 5 a 9) x 100	50,00	82,91
Índice de juventud (Pob. de 15 a 29 / Pob. total) x 100	8,33	14,53
Índice de longevidad (Pob. > 84 / Pob. > 64) x 100	32,35	19,20
Índice de vejez (Pob. >= 65 / Pob. Total) x 100	35,42	21,21
Tasa de dependencia ((Pob. < 16 + Pob. > 64) / Pob. de 16 a 64) x 100	81,13	57,14
Tasa de reemplazo (Pob. de 20 a 29 / Pob. de 55 a 64) x 100	22,22	68,21
Tasa de maternidad (Pob. de 0 a 4 / Mujeres de 15 a 49) x 100	7,14	18,94
Tasa de residentes extranjeros (Total extranjeros / Pob. Total) x 100	6,25	12,79

4. Movimiento Natural de la Población

	2015	2016	2017	2018	2019	2020
Nacimientos			1			2
Defunciones		1			3	
Matrimonios	1				1	
Crecimiento vegetativo		-1	1		-3	2

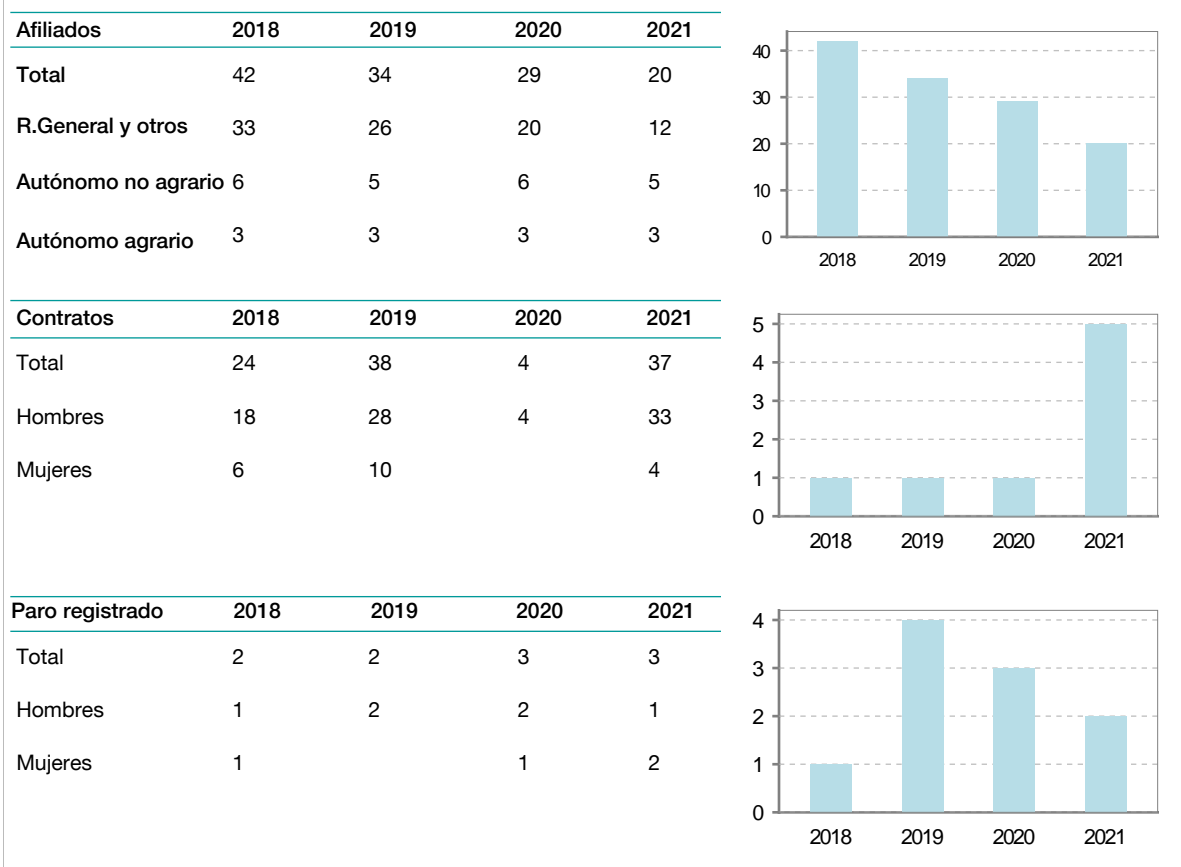
Nacimientos



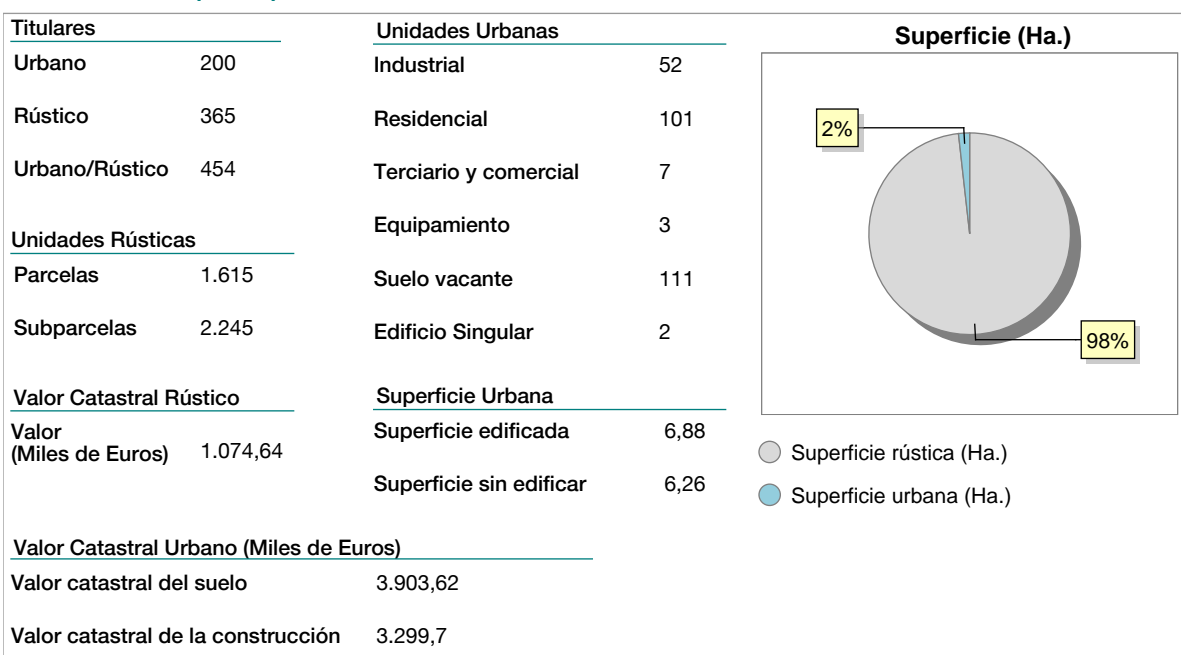
Defunciones



5. Mercado Laboral. (a 30 de junio)

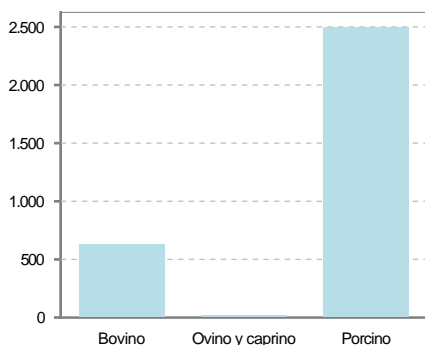


6. Catastro (2021)



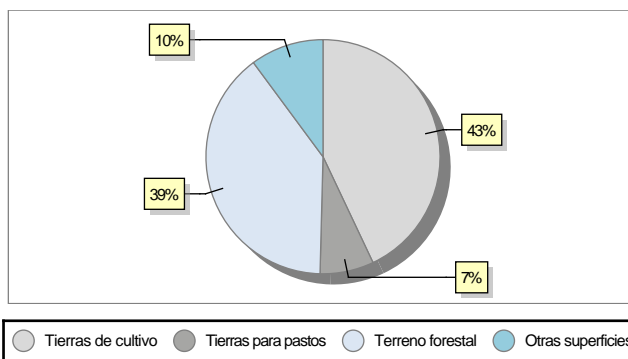
7. Ganadería (2020)

	Cabezas ganaderas	Unidades ganaderas
Aves		
Gallinas		
Pollos		
Bovinos	635	381,00
Terneros de cebo	635	381,00
Vacas de carne		
Vacas de ordeño		
Conejas		
Conejas		
Ovinos y Caprinos	20	3,00
Cabras	7	1,05
Ovejas	13	1,95
Porcinos	2.500	400,00
Cerdas		
Cerdos de cebo	2.500	400,00



8. Distribución General del Terreno (2020)

	Total	Regadío	Secano
Total Municipal	740	50	690
Tierras de cultivo	318	44	274
Barbecho y otras tierras	85	6	79
Cultivos herbáceos	38	7	31
Cultivos leñosos	195	31	164
Tierras para pastos	55		55
Pastizales	55		55
Prados naturales			
Terreno forestal	292	6	286
Monte abierto	6		6
Monte leñoso	125		125
Monte maderable	161	6	155
Otras superficies	75		75
Erial a pastos	35		35
Espartizal			
Ríos y lagos	9		9
Superficie no agrícola	30		30
Terreno improductivo	1		1



9. Cultivos herbáceos -Ha. (2020)

	Secano	Regadío	Total
Total cultivos herbáceos	31	7	38
Cereales grano	22	1	23
Leguminosas grano			
Patata		1	1
Cultivos industriales			
Flores y plantas			
Cultivos forrajeros	9	5	14
Hortalizas			

10. Cultivos leñosos -Ha. (2020)

	Secano	Regadío	Total
Total cultivos leñosos	164	31	195
Cítricos			
Frutales	4	1	5
Viñedo	156	29	185
Olivar	4	1	5
Otros cultivos leñosos			
Viveros			

11. Entidades Financieras

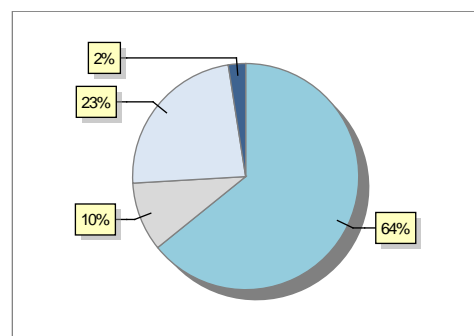
	2018	2019	2020
Entidades financieras de Depósito	0	0	0
Entidades Financieras de Crédito	0	0	0

12. Salud

	2018	2019	2020
Centros de salud	0	0	0
Consultorios	1	1	1
Farmacias	0	0	0
Botiquines	0	0	0

13. Parque de Vehículos

	2018	2019	2020	2021
Total vehículos	79	77	76	81
Automóviles	50	49	50	52
Motos	8	8	8	8
Furgonetas y Camiones	18	18	17	19
Autobuses	0	0	0	0
Tractores industriales	0	0	0	0
Otros vehículos	3	2	1	2



Automóviles Motos Furgonetas y Camiones
Otros vehículos

14. Espacios Deportivos

	2020
Campos de tiro	0
Campos de golf	0
Campos de fútbol	0
Rocodromos	0
Pistas de petanca	0
Pistas de padel	0
Pistas de atletismo	0
Piscinas cubiertas	0
Pistas de squash	0
Pistas polideportivas	0
Pistas de tenis	0
Piscinas al aire libre	0
Pabellones polideportivos	0
Pabellones con fronton	0
Frontones	0

15. Turismo (2021)

	Establecimientos	Habitaciones	Plazas
Hoteles			
Casas rurales			
Restaurantes			
Hostales			
Pensiones			
Turismo activo	1		
Agencias de viajes			
Apartamentos			
Campings			
Albergues turísticos			
Viviendas de uso turístico	1		
Empresas organizadoras de congresos y reuniones			



16. Conectividad: Banda ancha Fija

Entidad Municipal	Caudal de Bajada	Fibra optica de centralita	Fibra optica hasta el Hogar
Hornos de Moncalvillo	6 Mb	NO	NO

17. Conectividad: Banda ancha Movil

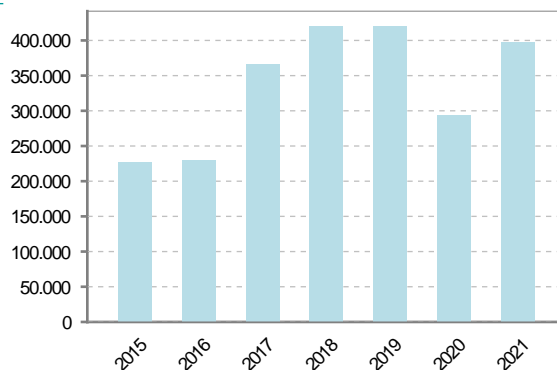
Entidad Municipal	Caudal de Bajada	UMTS
Hornos de Moncalvillo		NO

18. Presupuestos Municipales

Gastos por capitulos

Gastos de Personal	62.630
Gastos en Bienes Corrientes y Servicios	121.200
Gastos Financieros	1.200
Transferencias Corrientes	16.700
Inversiones Reales	195.500
Transferencias de Capital	0
Activos Financieros	0
Pasivos Financieros	0

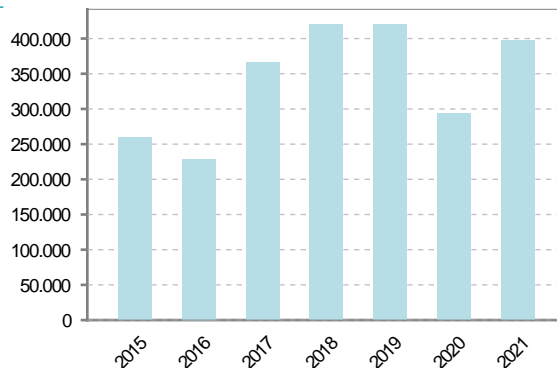
Gastos



Ingresos por capitulos

Impuestos Directos	75.400
Impuestos Indirectos	51.160
Tasas y Otros Ingresos	44.600
Transferencias Corrientes	84.400
Ingresos Patrimoniales	28.300
Enajenacion de Inversiones Reales	0
Transferencias de Capital	113.370
Activos Financieros	0
Pasivos Financieros	0

Ingresos



19. Educación - Curso 2021 / 2022 - Centros públicos

Educación Infantil 2º Ciclo, Primaria y Especial		ESO, Bachillerato y Ciclos Formativos	
Institución educativa		Institución educativa	
CRA	Sin centro rural agrupado	Centros	0
Colegios	0	Alumnado	
Alumnado		ESO	0
Alumnos	0	Bachillerato	0
		Ciclos Formativos	0
Alumnos			
<div>SIN DATOS</div>			

20. Educación - Curso 2021 / 2022 - Centros privados

Educación Infantil 2º Ciclo, Primaria y Especial		ESO, Bachillerato y Ciclos Formativos	
Institución educativa		Institución educativa	
Colegios	0	Centros	0
Alumnado		Alumnado	
Alumnos	0	ESO	0
		Bachillerato	0
		Ciclos Formativos	0
Alumnos			
<div>SIN DATOS</div>			

21. Elecciones

Alcalde

Antonio

Mayoral

Cerrolaza

Fecha de posesión

15-06-2019

Elecciones municipales 2019

PP	13
PSOE	49
Otros	5
Votos en blanco	4

PP

PSOE

Otros

Votos en blanco

Elecciones autonómicas 2019

PP	21
PSOE	29
Otros	18
Votos en blanco	1

PP

PSOE

Otros

Votos en blanco